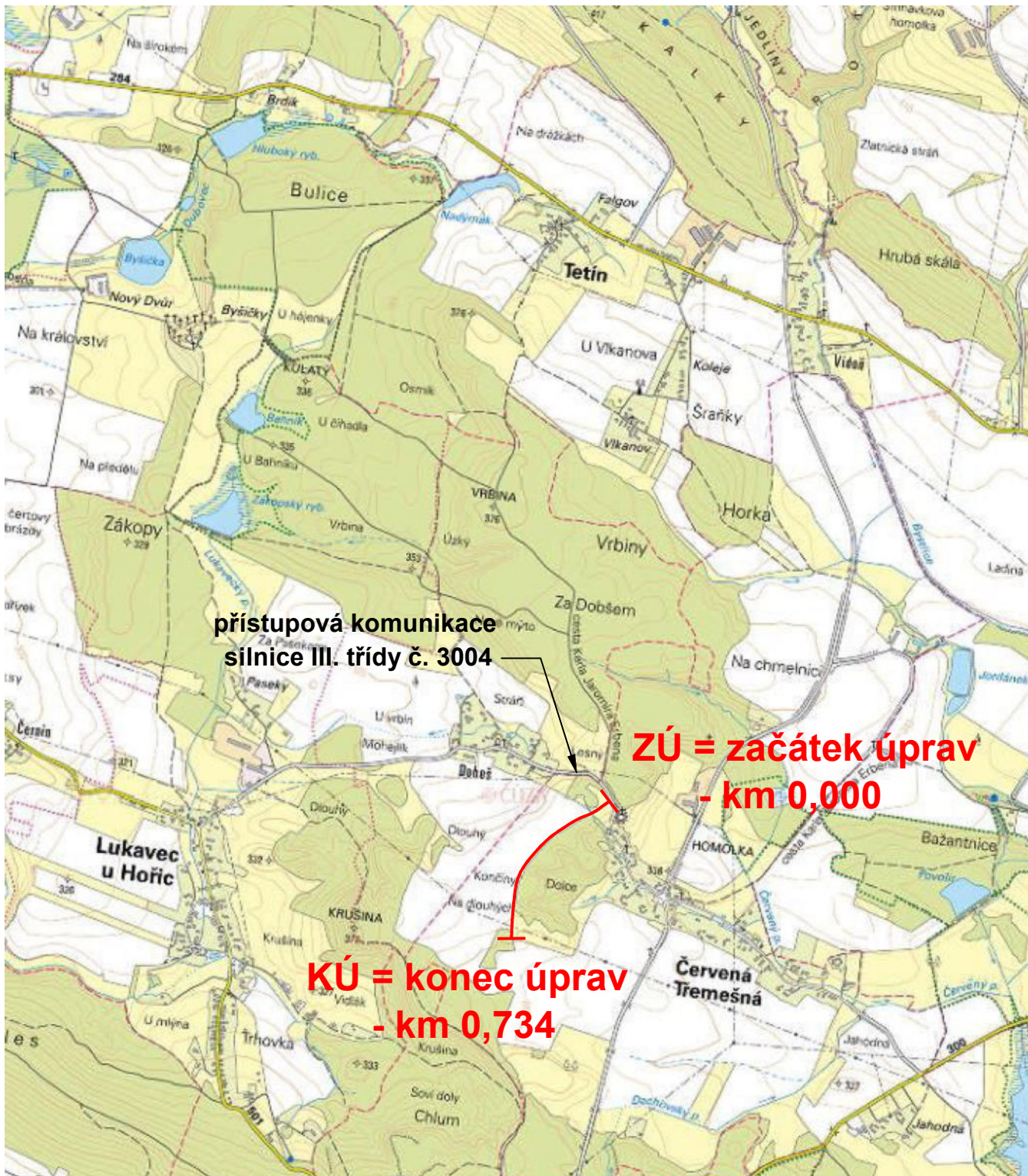


Ing. Jiří Ježek - LSJ  
Riegrova 1049, 508 01 Hořice  
mobil: 733 361 794

Rozsah a obsah projektové dokumentace dle: vyhlášky č. 146/2008 Sb. Přílohy č. 5

## DOKUMENTACE PRO STAVEBNÍ POVOLENÍ

Název akce:			Paré číslo:	
<b>Lesní cesta "Na rovinkách"</b>				
Objednatel: <b>Obec Červená Třemešná Červená Třemešná 47, 508 01 Hořice</b>		Datum: <b>únor 2023</b>	Projektant:	
Kraj: <b>Královéhradecký</b>	Okres: <b>Jičín</b>	Stavební úřad: <b>Hořice</b>		
k.ú.: <b>Červená Třemešná</b>	Obec: <b>Červená Třemešná</b>	Číslo zakázky: <b>22/2023</b>		



Název akce:

# Lesní cesta "Na rovinkách"

C.1 Situační výkres širších vztahů 1 : 25 000

Paré číslo:

Objednatel:

Obec Červená Třebešná  
Červená Třebešná 47, 508 01 Hořice

Datum:

únor 2023

Projektant:

Kraj:

Královéhradecký

Okres:

Jičín

Stavební úřad:

Hořice

k.ú.:

Červená Třebešná

Obec:

Červená Třebešná

Číslo zakázky

22/2023

Stupeň dokumentace:

DSP

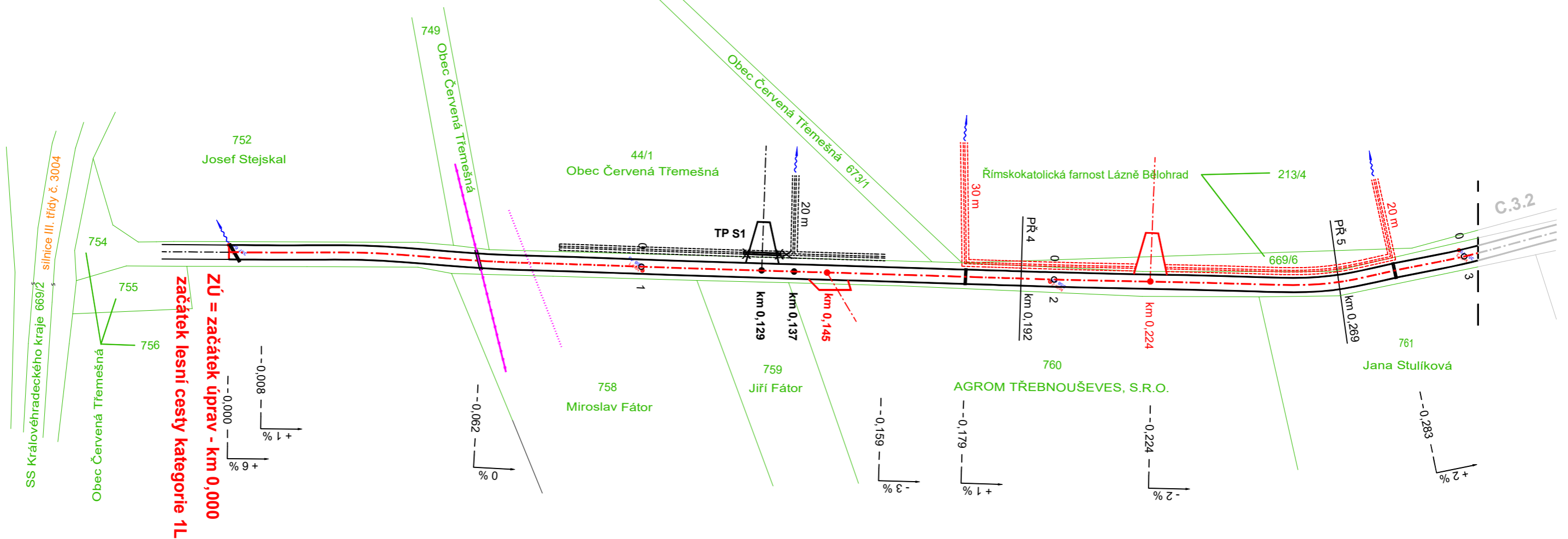
1:25 000

0 200 400 600 800 1000 m





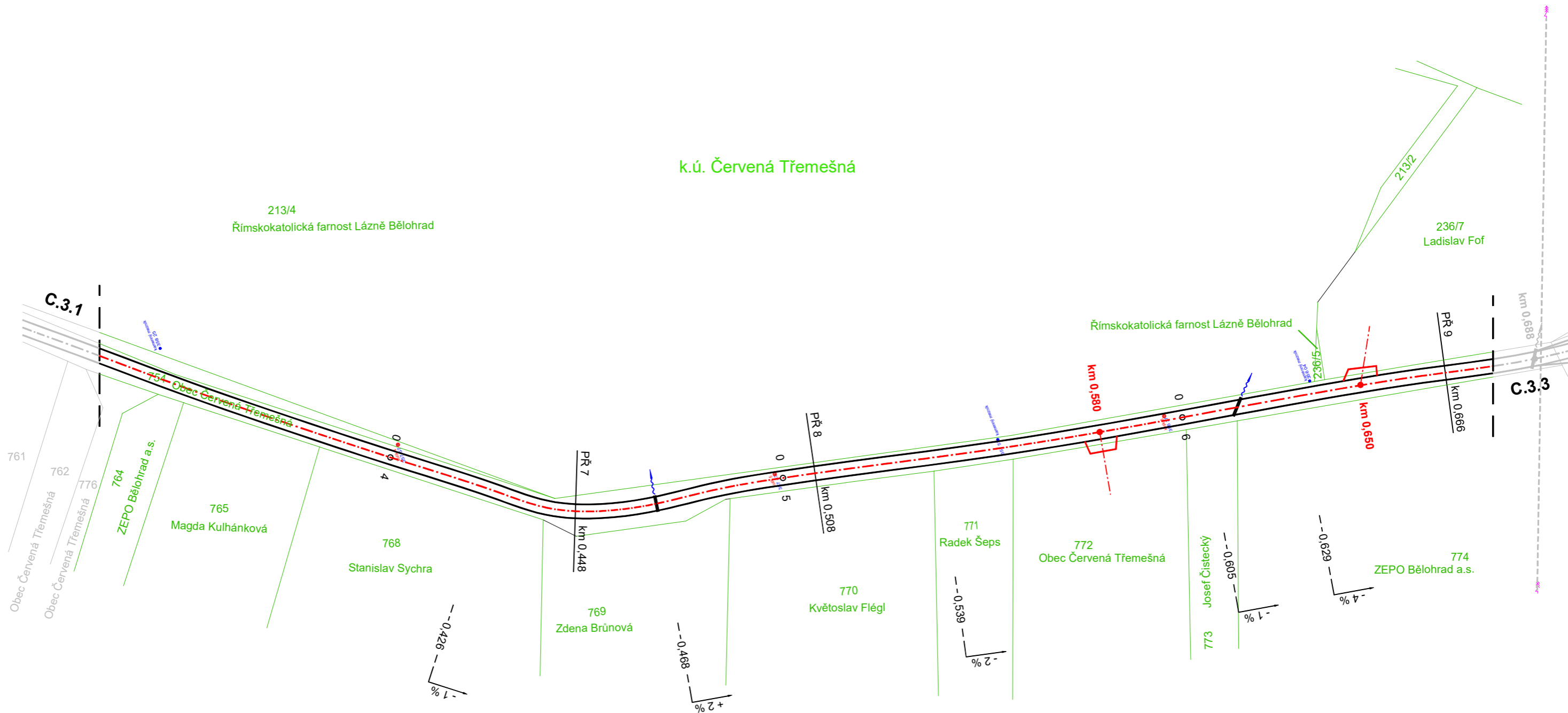
k.ú. Červená Třebešná



Název akce:		Paré číslo:	
<b>Lesní cesta "Na rovinkách"</b>			
C.2.1. Katastrální situační výkres 1 : 1000			
Objednatel:	Obec Červená Třebešná Červená Třebešná 47, 508 01 Hořice	Datum:	únor 2023
Kraj:	Královéhradecký	Okres:	Jičín
		Stavební úřad:	Hořice
k.ú.:	Červená Třebešná	Obec:	Červená Třebešná
		Číslo zakázky:	22/2023
		Stupeň dokumentace:	DSP
		Projektant:	



k.ú. Červená Třemešná



Název akce:		Paré číslo:	
<b>Lesní cesta "Na rovinkách"</b>			
C.2.2. Katastrální situační výkres 1 : 1000			
Objednatel:	Obec Červená Třemešná Červená Třemešná 47, 508 01 Hořice	Datum:	únor 2023
Kraj:	Královéhradecký	Okres:	Jičín
		Stavební úřad:	Hořice
k.ú.:	Červená Třemešná	Obec:	Červená Třemešná
		Číslo zakázky:	22/2023
		Stupeň dokumentace:	DSP



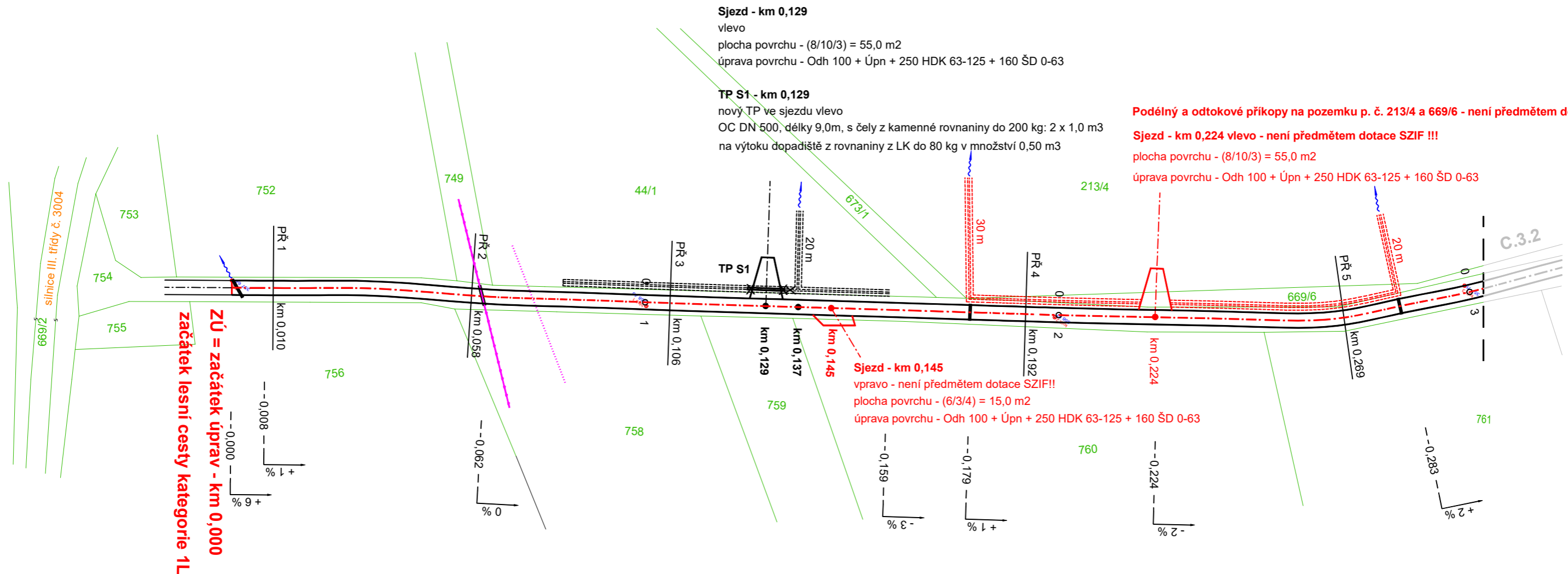
**PODÉLNÉ PŘÍKOPY:**

km 0,080 - 0,160 - čistit příkop vlevo - dle odpovídajícího PŘ  
 km 0,137 - čistit odtok. příkop vlevo do porostu - 20,0 m (0,50 m3/m)  
 km 0,179 - čistit odtok. příkop vlevo do porostu - 30,0 m (0,50 m3/m)  
 km 0,179 - 0,283 - čistit příkop vlevo - dle odpovídajícího PŘ  
 km 0,283 - čistit odtok. příkop vlevo do porostu - 20,0 m (0,50 m3/m)

**SVODNICE VODY:**

km 0,002 - nová ocel. svodnice ve šterkové vozovce, délky 6,0 m  
 km 0,179 - nová ocel. svodnice ve šterkové vozovce, délky 5,0 m  
 km 0,283 - nová ocel. svodnice ve šterkové vozovce, délky 5,0 m

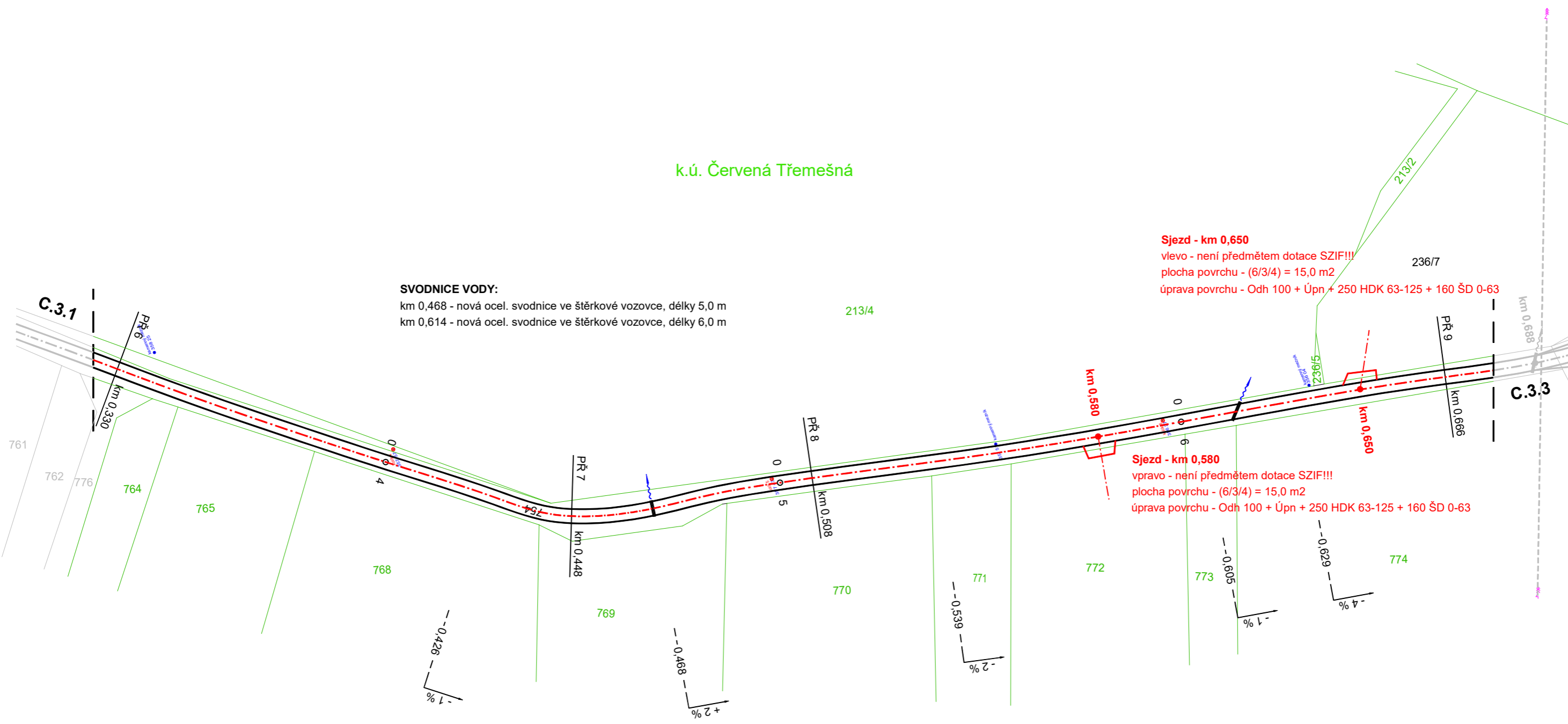
**k.ú. Červená Třemešná**



Název akce:		Paré číslo:	
<b>Lesní cesta "Na rovinkách"</b>			
C.3.1. Koordinační situační výkres 1 : 1000			
Objednatel:	<b>Obec Červená Třemešná Červená Třemešná 47, 508 01 Hořice</b>	Datum:	<b>únor 2023</b>
Kraj:	<b>Královéhradecký</b>	Okres:	<b>Jičín</b>
		Stavební úřad:	<b>Hořice</b>
k.ú.:	<b>Červená Třemešná</b>	Obec:	<b>Červená Třemešná</b>
		Číslo zakázky:	<b>22/2023</b>
		Stupeň dokumentace:	<b>DSP</b>



k.ú. Červená Třemešná

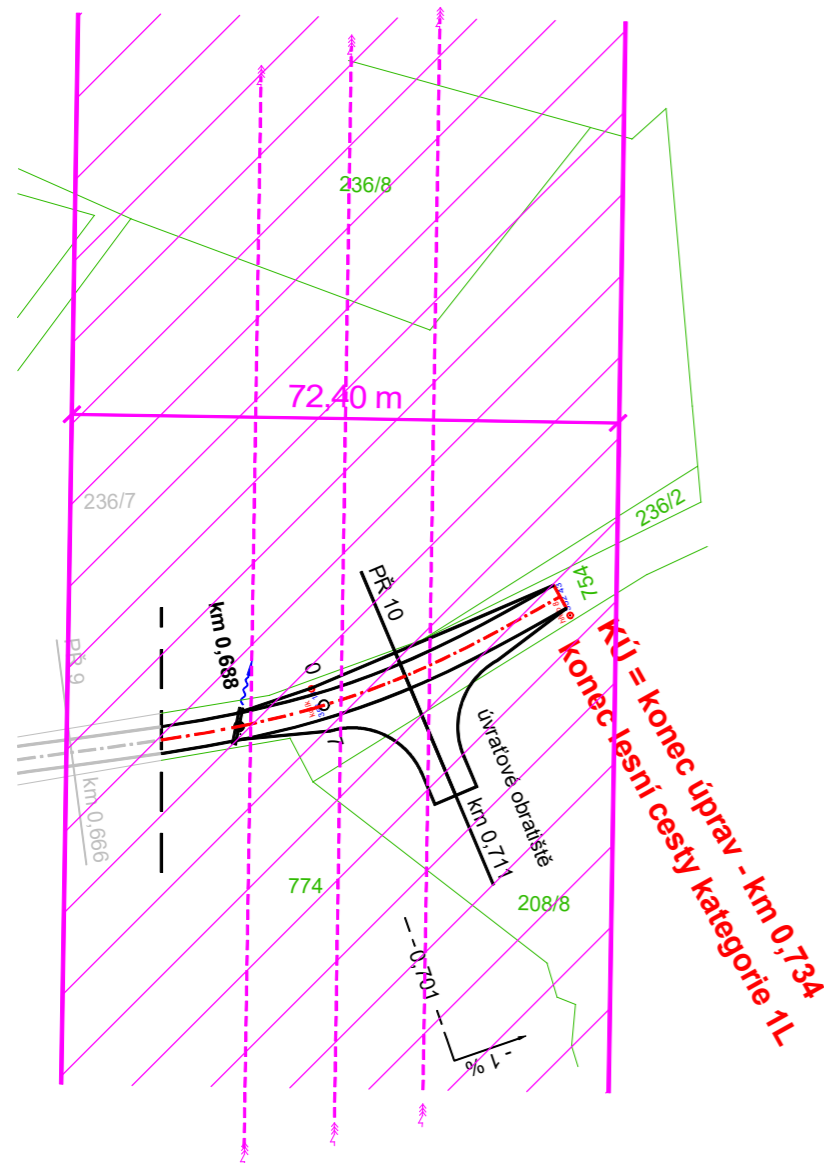


Název akce:		Paré číslo:	
<b>Lesní cesta "Na rovinkách"</b>			
C.3.2. Koordinační situační výkres 1 : 1000			
Objednatel: <b>Obec Červená Třemešná Červená Třemešná 47, 508 01 Hořice</b>		Datum: <b>únor 2023</b>	Projektant:
Kraj: <b>Královéhradecký</b>	Okres: <b>Jičín</b>	Stavební úřad: <b>Hořice</b>	
k.ú.: <b>Červená Třemešná</b>	Obec: <b>Červená Třemešná</b>	Číslo zakázky: <b>22/2023</b>	Stupeň dokumentace: <b>DSP</b>



**SVODNICE VODY:**

km 0,688 - nová ocel. svodnice ve štěrkové vozovce, délky 6,0 m



**Obratiště - km 0,711**  
vpravo  
- plocha a úprava povrchu  
viz. tabulky prací

**LEGENDA:**

	osa cesty		staničení po 100 metrech
	krajnice		staničení změny podélného sklonu
	osa vedlejších cest		svodnice vody ocelová nově osazená do štěrkového povrchu
	krajnice vedlejších cest		
	čištění příkopu dle odpovídajícího PŘ		
	čištění příkopu 0,50 m3/m		
	sjezd se zpevněním se staničením		
	Lesní sklad se staničením		
	zaměřený průběh optického kabelu, HDPE trubky nebo souběh optického a metalického kabelu ve stávající chrániče		
	neprovozované sítě		
	vedení velmi vysokého napětí ve správě ČEPS, a.s.		
	ochranné pásmo vedení V 452 - zvn 400 kV		

	staničení po 100 metrech
	staničení změny podélného sklonu
	svodnice vody ocelová nově osazená do štěrkového povrchu

Trubní propustky:

	nově osazený ocel. TP s čely z rovnaniny z LK
	hranice poz. parcely dle KN
236/7	číslo poz. parcely
	nadzemní vedení VVN
	kamenný mezník
	kolík, hřeb
353 14	číslo bodu
	výška bodu

**VYSVĚTLIVKY ZKRATEK:**

- LK = lomový kámen
- TP = trubní propust
- ŠD = štěrkodrt'
- DDK = drobné drčené kamenivo
- HDK = hrubé drčené kamenivo
- POS = posyp
- SV = svodnice
- MC = malta cementová
- Úph = úprava pláňe hutněná
- Odh = odhumusování
- B = beton, betonový
- ŽB = železobeton, železobetonový
- OC = ocel, ocelový

Název akce:		Paré číslo:	
<b>Lesní cesta "Na rovinkách"</b>			
C.3.3. Koordinační situační výkres 1 : 1000			
Objednatel:	Obec Červená Třešná Červená Třešná 47, 508 01 Hořice	Datum:	únor 2023
Kraj:	Královéhradecký	Okres:	Jičín
		Stavební úřad:	Hořice
k.ú.:	Červená Třešná	Obec:	Červená Třešná
		Číslo zakázky	22/2023
		Stupeň dokumentace:	DSP
		Projektant:	

# Charakteristické příčné řezy tělesem cesty

(měř.: 1 : 100)

D.1.1.2. c)1

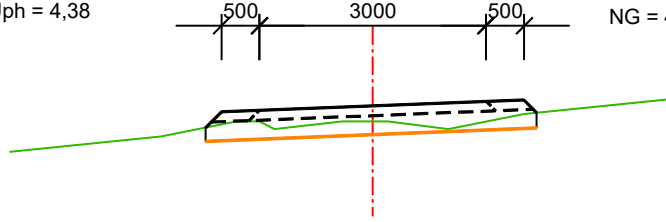
stavba: Lesní cesta "Na rovinkách"

## PŘ 1 - km 0,01000

(0,00000 - 0,05300)

ODK = 0,67  
Úph = 4,38

130 MZK = 4,13  
250 ŠD 0-63 = 4,32  
NG = 4,38

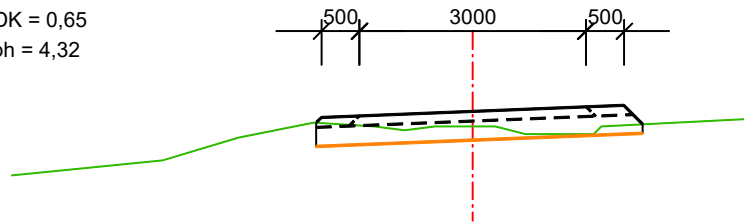


## PŘ 2 - km 0,05800

(0,05300 - 0,08000)

ODK = 0,65  
Úph = 4,32

130 MZK = 4,10  
250 ŠD 0-63 = 4,26  
GTX N = 4,32

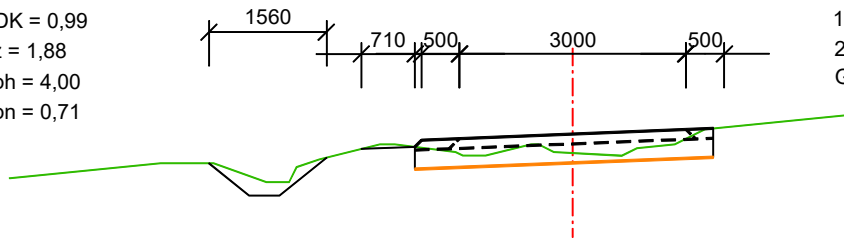


## PŘ 3 - km 0,10600

(0,08000 - 0,16000)

ODK = 0,99  
Sz = 1,88  
Úph = 4,00  
Úpn = 0,71

130 MZK = 4,00  
250 ŠD 0-63 = 4,00  
GTX N = 4,00

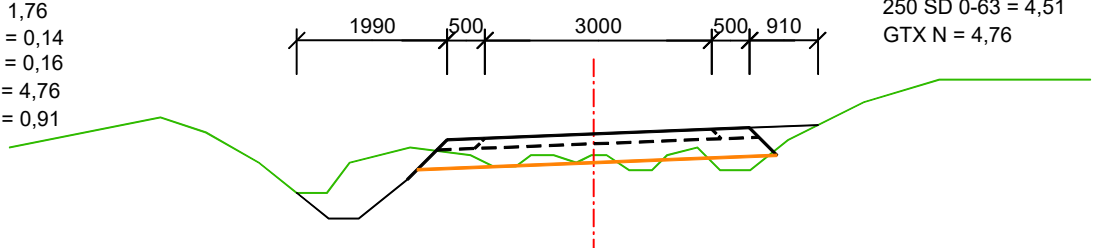


## PŘ 4 - km 0,19200

(0,16000 - 0,21900)

ODK = 1,10  
Sz = 1,76  
NSn = 0,14  
NSh = 0,16  
Úph = 4,76  
Úpn = 0,91

130 MZK = 4,13  
250 ŠD 0-63 = 4,51  
GTX N = 4,76

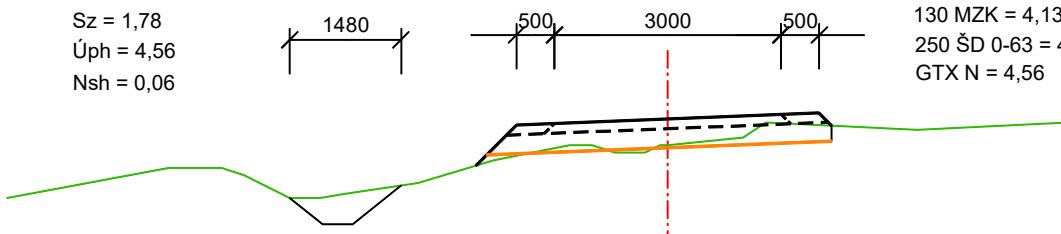


## PŘ 5 - km 0,26900

(0,21900 - 0,28200)

ODK = 0,75  
Sz = 1,78  
Úph = 4,56  
Nsh = 0,06

130 MZK = 4,13  
250 ŠD 0-63 = 4,41  
GTX N = 4,56



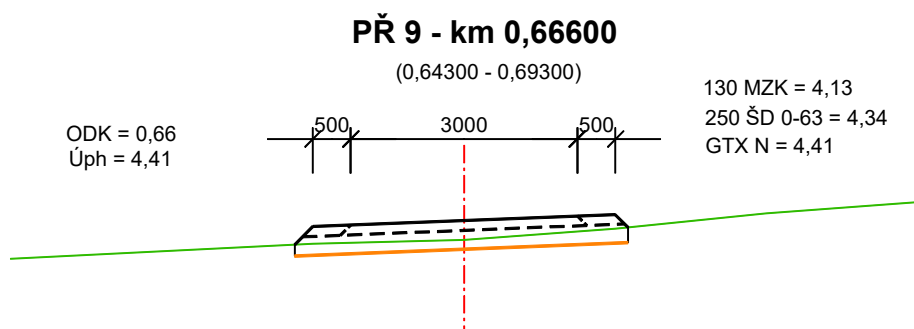
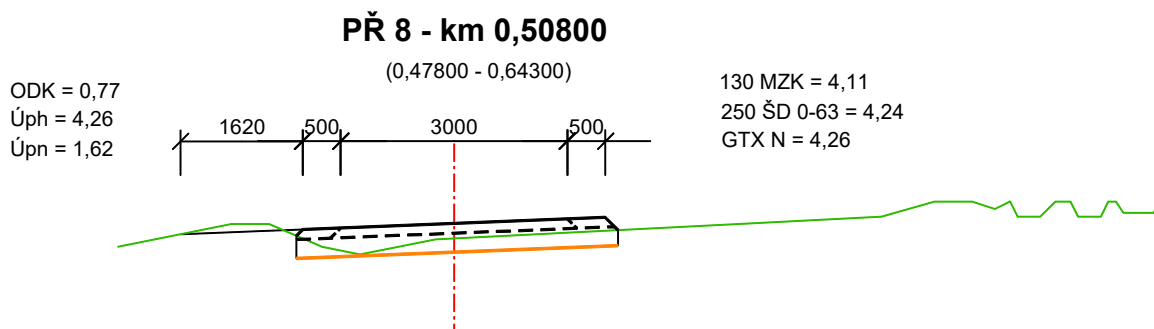
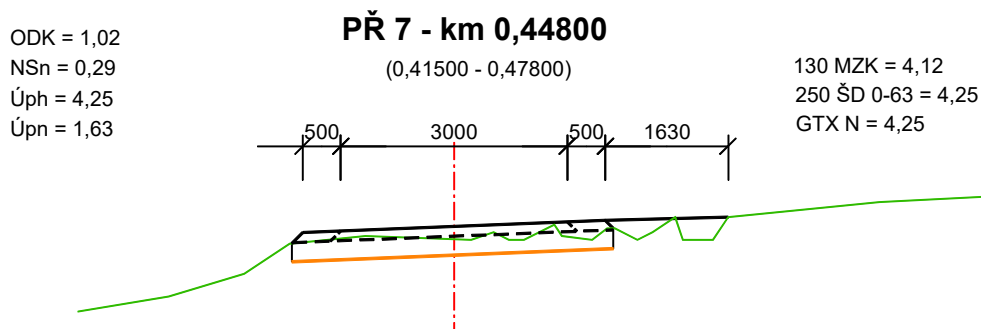
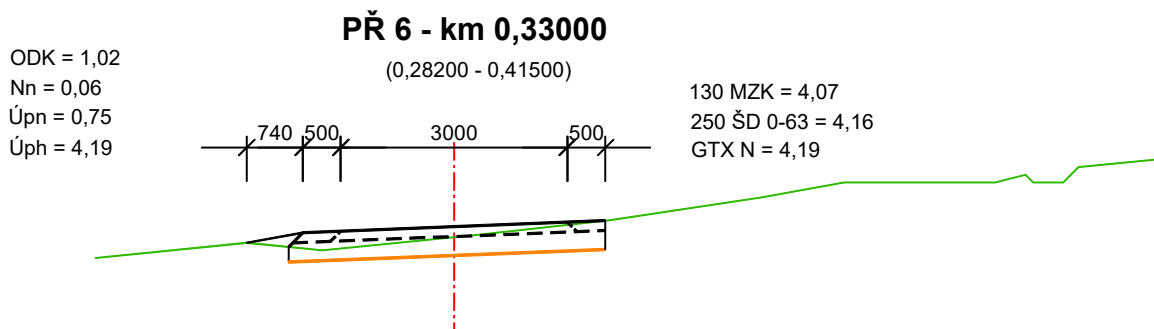


# Charakteristické příčné řezy tělesem cesty

(měř.: 1 : 100)

D.1.1.2. c)2

stavba: Lesní cesta "Na rovinkách"



# Charakteristické příčné řezy tělesem cesty

(měř.: 1 : 100)

D.1.1.2. c)3

stavba: Lesní cesta "Na rovinkách"

ODK = 0,26  
NSh = 0,21  
Úph = 4,00

## PŘ 10 - km 0,71600

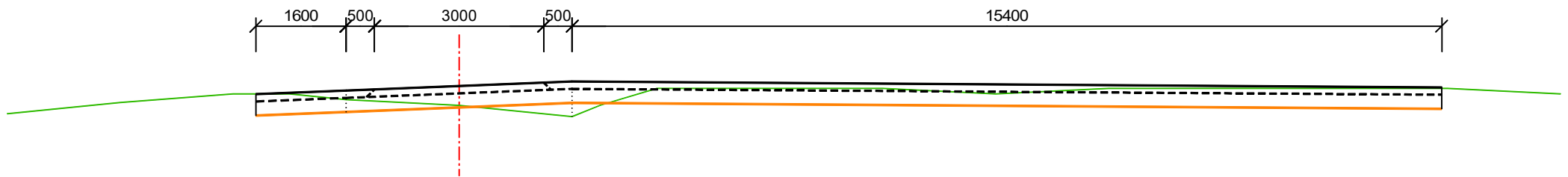
(0,69300 - 0,73900)

130 MZK = 4,00  
250 ŠD 0-63 = 4,00  
Gtex. = 4,00

### pro obratiště:

ODK = 4,88  
NSh = 0,07  
Úph = 17,00

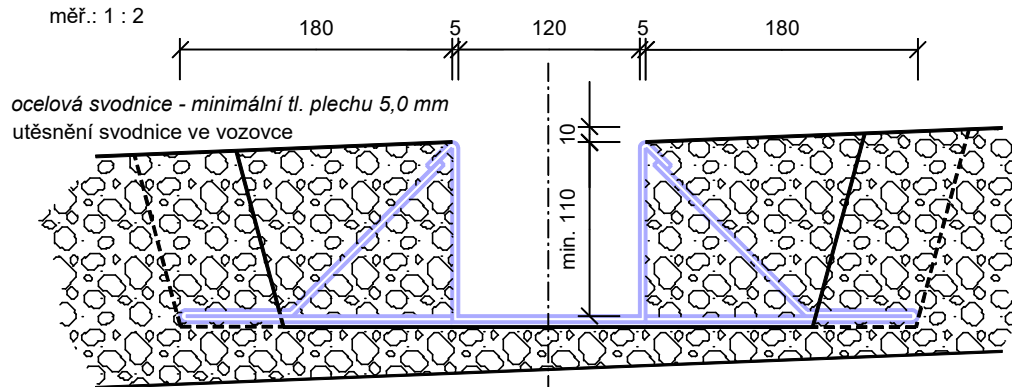
130 MZK = 17,00  
250 ŠD 0-63 = 17,00  
Gtex = 17,00



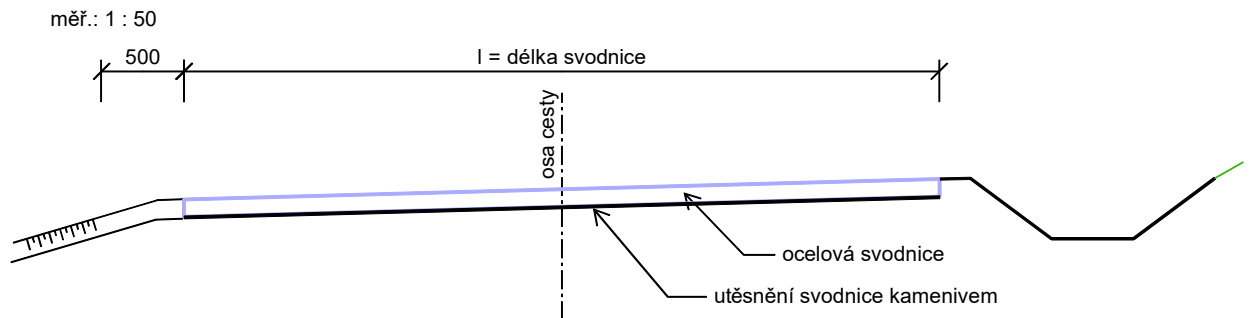
# OCELOVÁ SVODNICE VODY - JEDNOSMĚRNÁ

(osazení do štěrkové vozovky)

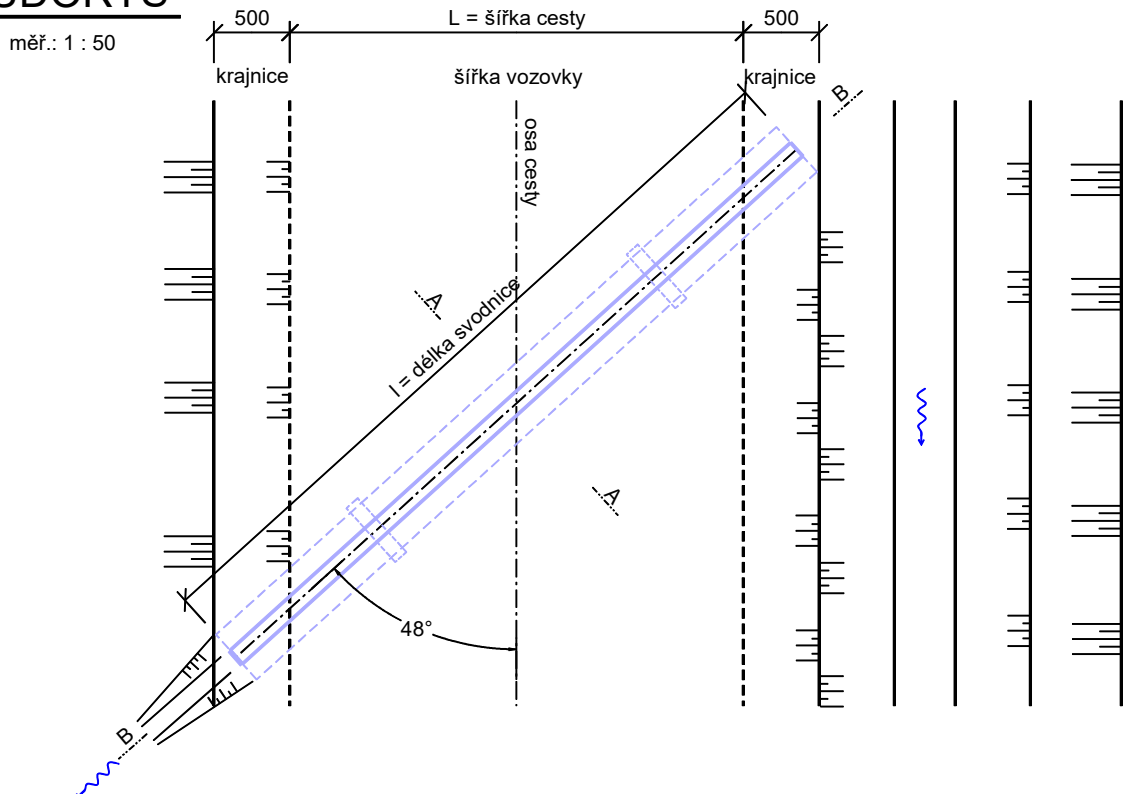
## ŘEZ A - A: Svodnice vody musí splňovat ČSN 1433 únosnost D400



## ŘEZ B - B:



## PŮDORYS

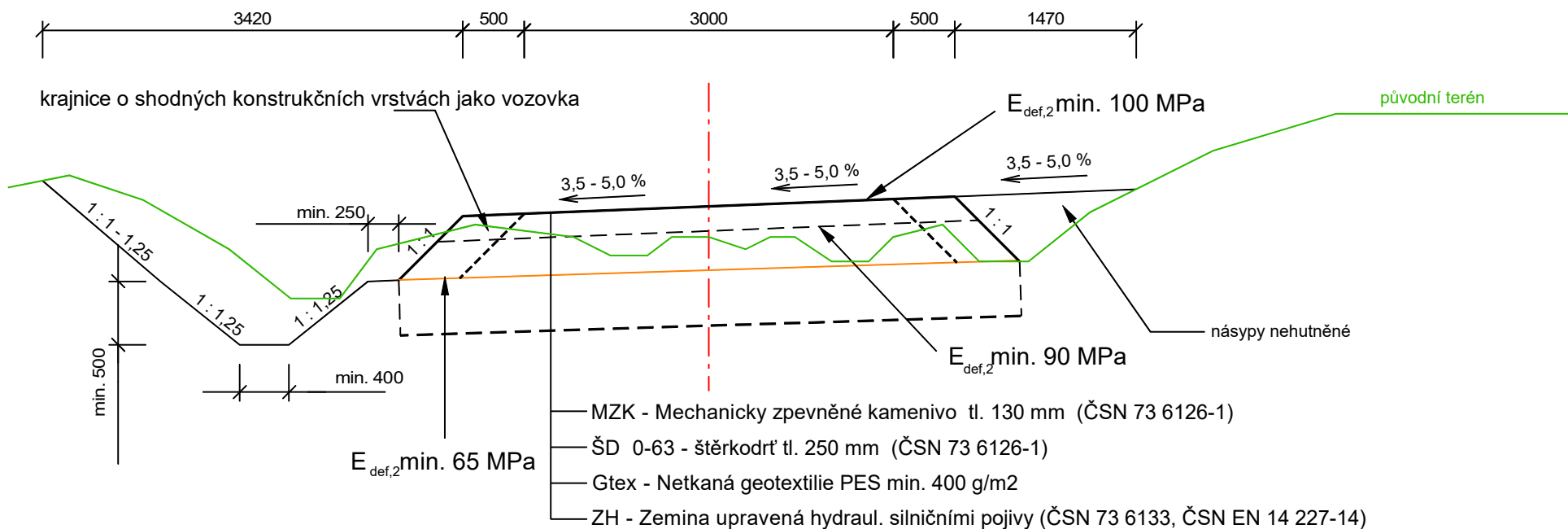


# Vzorový příčný řez

(měř.: 1 : 50)

ODK = odkopávky (m<sup>2</sup>)  
 NSh = násypy hutněné (m<sup>2</sup>)  
 NSn = násypy nehutněné (m<sup>2</sup>)  
 Sz = svahování zářezů (m)  
 Úph = úprava pláně hutněná (m)  
 Úpn = úprava pláně nehutněná (m)

MZK = mechanicky zpevněné kamenivo (m)  
 ŠD = šterkodrť (m)  
 NG = netkaná textilie (m)  
 Stp = stabilizace podloží (m)



Název akce:			Paré číslo:	
Lesní cesta "Na rovinkách"				
D.1.1.2 b) Vzorový příčný řez 1 : 50				
Objednatel:	Obec Červená Třemešná Červená Třemešná 47, 508 01 Hořice	Datum:	únor 2023	
Kraj:	Královéhradecký	Okres:	Jičín	
		Stavební úřad:	Hořice	
k.ú.:	Červená Třemešná	Obec:	Červená Třemešná	Číslo zakázky: 22/2023
				Stupeň dokumentace: DSP